



"पर्यटन प्रवर्द्धन पूर्वाधार, गरिवी निवारणको आधार"



# गिडीकूह सम्मेलन २ वर्षे अवाधिको



## प्रगति सार्वजनिक कार्यक्रम

२०८१ असार २९ गते  
जुम्ला बजार

आयोजक  
तातोपानी गाउँपालिका  
४ नं. वडा कार्यालय, जुम्ला

i

पर्यटन क्षेत्रको विकास, गरिवी निवारणको आधार

गिडिदह, जुम्ला

गिडीदह प्रगति प्रतिवेदन सार्वजनिक कार्यक्रम

२९ असार २०८१

जुम्ला बजार



प्रस्तुतकर्ता


अमर बहादुर रोकाया  
वडा अध्यक्ष

आयोजक


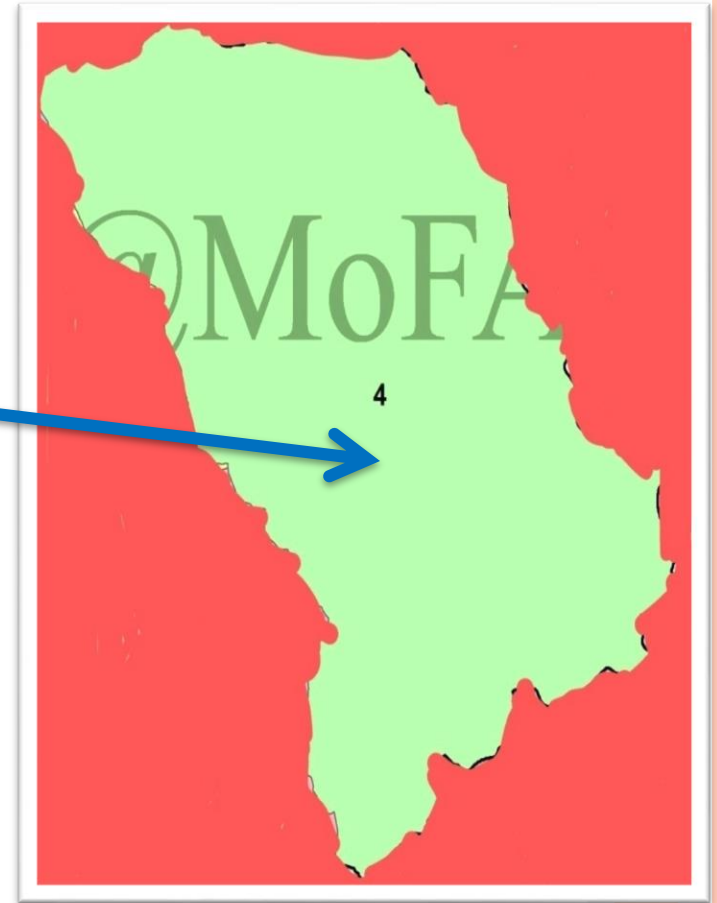
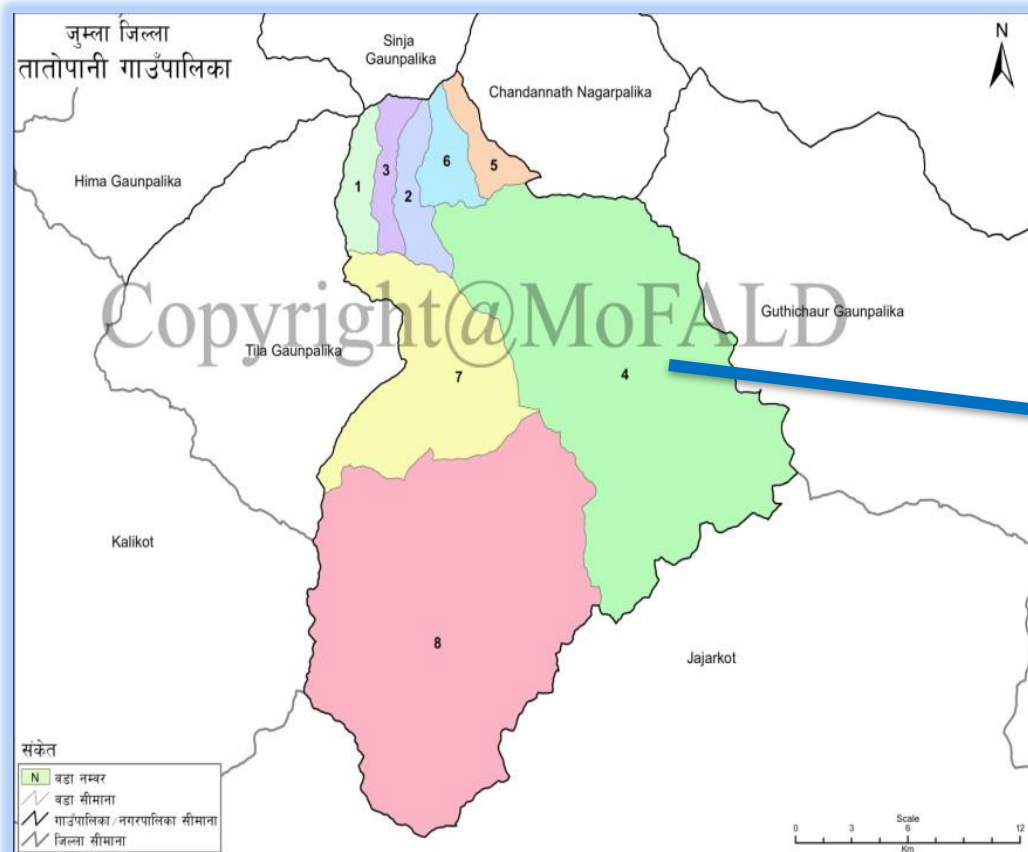
तातोपानी गाउँपालिका वडा नं ४  
जुम्ला

## प्रस्तुतिका विषयवस्तुहरुः

- ❖ गिडीदहः सामान्य परिचय
- ❖ हालसम्म गरिएका कार्यहरु
- ❖ आवश्यक पूर्वाधार
- ❖ अवसर र चुनौती
- ❖ मिडियामा गिडीदह
- ❖ फोटो



# गाउँपालिका र ४ नं वडाको भौगोलिक नक्सा





## ४ नं वडाको सामान्य परिचय

- ❖ भौगोलिक र जनसंख्याका हिसाबले ठुलो वडा
- ❖ धार्मिक एवं पर्यटकिय सम्भावना बोकेको एक उत्कृष्ट क्षेत्र
- ❖ जनसंख्या २९२४                      ❖ घरधुरी संख्या: ५६४
- ❖ क्षेत्रफल: १२५ वर्ग किमि
- ❖ विष्टज्यु, ठाकुरज्यु, मष्टो देवता, गणेश गुफा, शिव भण्डार वन
- ❖ विद्यालय संख्या: ५ (१ मावि ४ आवि),  
स्वास्थ्य चौकी - १
- ❖ ६ वटा सुन्दर वस्तीले सुसज्जित वडा (हाँकु, पाण्डेवाडा, गिडीखोला, नियापानी,  
गौतमवाडा, जयतपुर )
- ❖ फलफुल खेतिको उच्च सम्भावना, प्रशस्त खेतियोग्य जमिनको उपलब्धता  
र बाक्लो वन क्षेत्र

## ४ नं वडाको भौगोलिक नक्सा



# गिडीदह: सामान्य परिचय



तातोपानी गाउँपालिका जुम्लाको वडा नं ४ को शिरानमा अवस्थित गिडीदह जिल्लाकै उत्कृष्ट पर्यटकिय तथा धार्मिक गन्तव्य हो ।

समुन्द्री सतह देखि करिब ३४८५ मिटरमा अबस्थित यस दह सम्मको दुरी अनुमानित २९ किलोमिटर छ जुन कर्णाली राजमार्ग ऐरेनी देखि ताल सम्मको निकासो सम्मको दुरी समावेश छ । बटुको (कचौरा) आकारमा रहेको यस दहको आफ्नै महत्व छ र यो दह दुई भागमा विभक्त छ । धार्मिक एवं पर्या पर्यटकिय महत्व बोकेको यस दहलाई चारैतिर बाट विभिन्न पाटन क्षेत्र, चरन तथा वन क्षेत्र, विभिन्न दह र देवीदेवताका मठमन्दिरले घेरेका छन् । फुल्चाउले, लामाचौर, माझपाटन बजेडी, लसुनबारी, विष्टज्यु, ठाकुरज्यु, नानाहाँका, धप्के पुनाली आदि यस क्षेत्रका प्रमुख पाटन तथा धार्मिक क्षेत्रहरु हुन ।

## Continued.....

विष्टज्यु, बजेडी खोला, दुधवाडी खोला र दह भित्रकै मुलहरु यस दहको पानीको मुख्य स्रोतहरु हुन । दहलाई चारैतिरबाट हरियाली जंगलले ढाकेको छ र विभिन्न प्रजातीका जडिबुटी, बोटविरुवा र पशुपंक्षीले यस क्षेत्रको थप सुन्दरतालाई बढवा दिएका छन् । पर्यटकिय दृष्टिकोणले मात्र नभई यस क्षेत्र स्थानीय नागरिकहरुको आर्थिक आयस्रोतको मुख्य मेरुदण्डको रुपमा रहेको छ ।

यसका साथै यस दह क्षेत्र वरपर पाईने लोपोन्मुख प्रजाती रेडपाण्डा, कस्तुरी, घोरल, थार, बाघ, भालु, ब्वासो लगायतका जंगली जनावरले यस क्षेत्रको सुन्दरतालाई अझै बढाएको पाईन्छ । यसका अलवा विभिन्न प्रजातीका जडिबुटी र बोट विरुवा पर्यटकका लागि आकर्षक वस्तुहरु हुन ।



# हालसम्म गरिएका प्रयासहरु:

## १. गिडिदह सम्मेलन, २०७९



जुम्ला जिल्लाकै ठुलो तालको रूपमा परिचय बनाए पनि गिडीदहले राष्ट्रिय स्तरमा खासै चर्चा पाएको थिएन । पर्यटकिय क्षेत्र मात्र नभई आर्थिक विकासको समेत महत्व बोकेको यस तालको संरक्षण र प्रवर्द्धन मार्फत प्रचार प्रसारमार्फत प्रमुख पर्यटकिय गन्तव्य निर्माण गर्न अ.ब. ०७९।०८० मा वडा समानिकरण शिर्षक बजेट रू ४ लाख बाट २०७९ साल असोज ४ देखि ६ गते सम्म गिडिदह सम्मेलनको आयोजना गरिएको थियो । तातोपानी गाउँपालिका संगको समन्वय तथा साझेदारीमा आयोजना गरिएको सम्मेलनमा जनप्रतिनिधि, कर्मचारी, पत्रकार, पर्यटन व्यावसायी तथा स्थानीय लगायत ८४ जनाको सहभागिता रहेको थियो । यस सम्मेलनले गिडिदह घोषणा पत्र समेत सार्वजनिक गरेको थियो । यस सम्मेलन पश्चात गिडीदहले राष्ट्रिय तथा अन्तराष्ट्रिय मिडियामा चर्चा बटुल्दै आएको छ ।

### खर्च विवरण

१. सम्मेलन व्यवस्थापन रू ३ लाख ७५ हजार
२. भिडियो डकुमेन्टी रू २५ हजार ।





## २. तालको नापजाँच, २०७९

जिल्लाको मात्र नभई देशकै प्रमुख पर्यटकिय गन्तव्य भएपनि हाल सम्म यस तालको चौडाई, गहिराई तथा उचाईका सम्बन्धमा आधिकारिक तथ्यांक कसैसंग नभएकाले उक्त कार्य गर्न नेपाल सरकार वन तथा वातावरण मन्त्रालय, राष्ट्रिय ताल संरक्षण विकास समिति काठमाण्डौबाट अ.ब. रु ५ लाख र तातोपानी गाउँपालिका जुम्लाको अ.ब. ०७९।८० बाट रु ९ लाख गरि जम्मा १४ लाख रुपैया विनियोजन गरिएको थियो र सो कार्यको जिम्मा काठमाण्डौ विश्वविद्यालयका विज्ञ समुहलाई दिईएको थियो । हाल सो तालको नापजाँच कार्य सम्पन्न भई प्रतिवेदन सार्वजनिक भै सकेका छ ।

### प्राप्त रिपोर्ट अनुसार

लम्वाइ , १५१० मीटर

चैडाइ , ३१० मीटर

गहिराइ, ४२.८ मीटर






## ४. गिडीदह प्रवर्द्धन कार्यक्रम, २०८०

प्रचार प्रसार मार्फत गिडिदहको प्रवर्द्धन गरी आन्तरिक एवं बाह्य पर्यटकहरुलाई गिडीदह बारेको सूचना सहज रूपमा प्राप्त गरुन भन्ने उद्देश्यले अ.ब.०८०।०८१ को बजेट रू २ लाख ५० हजार बाट निम्न कार्यहरु भएका हुन्।

- विभिन्न १८ स्थानहरु (एरेनी, हाँकु, गिडिखोला, भलखोला, फुलचैल्या, कालिका मन्दिर, लामाचोर, सानी काध, डण्डमा काध, दुधवाडी, नेटा, डिगिदह लल्लो भागमा, निकाशा क्षेत्रमा र गिडिदह धर्मशालामा सूचना पार्टी (Information Board) को स्थापना भएका छन्।
- ५०० थान गिडीदह अंकित मायाको चिनो निर्माण गरिएको छ।



CONTINUED.....

५. गिडिखोला, भलखोला, फुल्च्याउले लामाचौर ,  
गिडिदह जाने सडक डिपीआर:

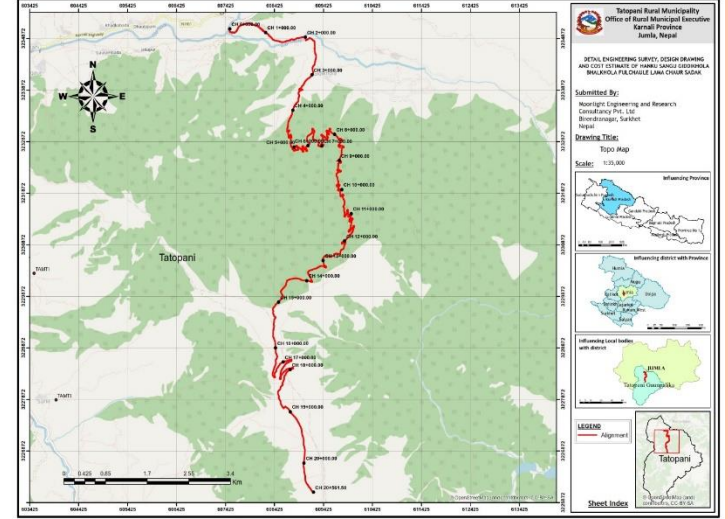
गिडीदह पर्यटकीय क्षेत्रको प्रवेश मार्ग गिडिखोलाको भलखोला, फुलचउल्या हुदै लामाचउर सम्म २० कि.मि. गाडीबाटो निर्माणको लागि बजेट व्यवस्थापन, योजना तर्जुमा पुर्व प्रस्तावित सडकको डिपीआर गर्नुपर्ने भएकोले अ.ब. ०८०।०८१ मा गाँउपालिका बाट बजेट रु १० लाख बिनियोजन गरि सार्वजनिक सुचना अबहान गरि प्रस्ताव लिइ प्राप्त प्रस्तावहरू मध्ये योग्य प्रस्तावक श्री मुन लाइट इन्जिनियरिड. कन्सलटेन्सी, सुर्खेत छनोट भएको ।

कामको विवरण

- गिडिखोलाको भलखोला, फुलचउल्या हुदै लामाचउर प्रस्तावित २० मीटर सडक बाटो
- संलग्न कम्पनी, श्री मुन लाइट इन्जिनियरिड. कन्सलटेन्सी, सुर्खेत ।
- भुक्तानि रकम रु १० लाख (कन्टेजेन्सी समेत)



बजेट रु: १० लाख



CONTINUED.....

## ६. वातावरणीय प्रभाव मुल्यांकन (IEE) :

गिडिखोला, भलखोला, फुलचउल्या, सडक निर्माण पूर्व उत्त २० कि.मि. सडक बाटोको वातावरणीय प्रभाव मुल्यांकन (IEE) गनुपर्ने भएकोले सो कार्यका लागि तातोपानी गाउपालिका बाट अ.ब ०८०।०८१ मा बिनियोजन भएको रकम रू ७ लाख बाट (IEE) गर्ने श्री राइनास कन्टक्सन एण्ड कन्सलटेन्सी प्रा.लि. काठमाण्डु म.न.पा. १० को प्रस्ताव स्विकृत भइ उत्त कम्पनीले स्थलगत अध्यायन, परिक्षण को कार्य पुरा गरि सकेकोमा श्री कर्णाली प्रदेश सरकार उद्रधोग वन तथा वातावरण बाट अनुमती प्राप्त भइ नसकेके कारण प्रतिवेदनले पुर्णता पाउन नसकी सो कामको भत्तानी हुन सकेके छैन । उत्त बजेट अ.ब ०८१।०८२ का लागि म्याद थप भएको छ ।



बिनीयोजित बजेट रू ७ लाख ।





## आ.ब.०८१।०८२ का लागि स्विकृत भएका कार्यक्रम तथा योजनाहरू

क्र.स	स्विकृत योजना तथा कार्यक्रमहरू	स्विकृत बजेट रू	बजेट स्विकृत गर्ने सरकार
१	गिडिदह पर्यटन पदमार्ग निर्माण, तातोपानी ४ जुम्ला	९० लाख	संघिय सरकार अ.ब.०८१।०८२ बजेट संकेत नं (कोर्ड) ११.४.२२.१४९९३
२	गिडिदह पर्यटन क्षेत्र प्रबर्द्धन विकास पुर्वाधार निर्माण, तातोपानी ४ जुम्ला	१५ लाख	कर्णाली प्रदेश सरकार, बजेट उपशिर्षक नं ३०७०२९०३ (डिभिजन बन कार्यालय जुम्ला)
३	गिडिदह झो.पु. तातोपानी ४ जुम्ला	१५ लाख	कर्णाली प्रदेश सरकार बजेट उपशिर्षक नं ३३७०१९०२ (पुर्वाधार विकास कार्यालय जुम्ला)
४	गिडिदह पर्यावरणिय सम्मेलन २०८१	४ लाख	तातोपानी गाउपालिका वडा बजेट शिर्षक वडा नं ४

## अत्यावश्यक पुर्वाधारहरू

- हाँकु पक्की पुल निर्माण- १ (करिब ४५ मिटर)
- पाण्डवाडा गिडिखोला नदिमा बेलीबृज- (करिब ३० मिटर)
- ऐरेनी देखि भलखोला फुलचौले लामाचौर सम्म सडक निर्माण (२० कि.मि.)
- फुलचउल्या लामाचउर पाटन क्षेत्रमा स्वच्छ खानेपानीको व्यवस्था
- सुविधायुक्त धर्मशाला निर्माण (फुलचउल्या )
- सञ्चार सुविधाका लागि मोबाईल टावर र ईन्टरनेटको व्यवस्था
- गिडीदह भ्युटावर







## अवसर र चुनौती:



- ✓ जिल्लाकै एक उत्कृष्ट पर्यटकिय गन्तव्य,
- ✓ आर्थिक विकासको मेरुदण्ड ।
- ✓ रोजगारी सृजना हुने ।
- ✓ पर्यटन प्रवर्द्धन एवं पर्यटकको संख्यामा वृद्धि हुन सक्ने ।
- ✓ स्थानीयको आयस्रोतमा वृद्धि हुने ।
- ✓ प्रचार प्रसारको माध्यमबाट तातोपानी गाँउपालिका र जुम्ला जिल्लाको चिनारी र पहिचानमा थप सहयोग पुग्ने

- भौतिक पूर्वाधारको अभाव ( सडक बाटो, होटेल, टेलिफोन सेवा आदि),
- पालिकाको बजेटले सबै पूर्वाधारहरू निर्माण गर्न नसकिनु
- पर्यटनमैत्री संरचना निर्माणमा कठिनाई,
- जुम्लाका सरोकारवालाहरूले अपनत्व ग्रहण गर्न नसक्नु ।
- वातावरणिय प्रभाव मुल्याक गर्न कार्यका लागि बन कार्यालयले अनुमती दिन नमान्नु ।



# गिडिह सम्मेलन २०७९



sandhaann.com

गिडिह भ्रमण : महिलाविरुद्धको अन्धविश्वास तोड्ने  
प्रयास - Sandhaann




- Notes:
1. Right Bank (RB)= ( 29.163705° Latitude, 82.167365° Longitude) (Hard Soil)
  2. Left Bank (LB)= ( 29.163672° Latitude, 82.167167° Longitude) (Rock Foundation)
  3. Clear Span= 18m (Take 20m Span Truss Type Bridge)



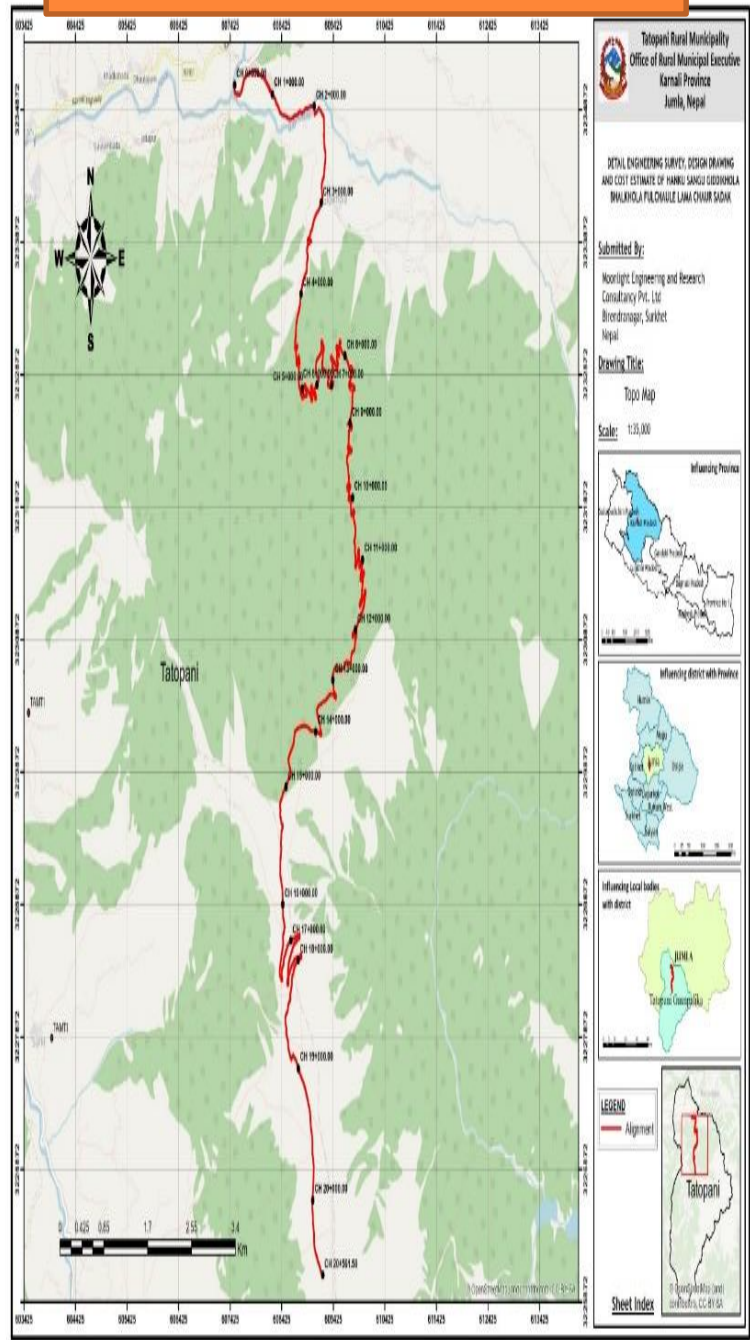
# गिडिदह नापँजाच



# पदमार्ग निर्माण



# DPR Photo



# गिडीदह प्रवर्द्धन कार्यक्रम, २०८० (कृयाकलाप नं १)







# गिडीदह प्रवर्द्धन कार्यक्रम २०८०, (कृयाकलाप नं ३)


## गिडीदहको फोटो अंकित मायाको चिनो निर्माण



# गिडीदह धर्मशाला निर्माण (बजेट डिभजन बन कार्यालय जुम्ला)







धैर्यताको लागि धन्यवाद  
नमस्ते